Zeichenerklärung und Hinweise:

- gepl. Straßenablauf 50/50 bzw. 50/30
- Parker - Pflaster anthrazit
- Fahrbahn - Pflaster granithell
- bit. Befestigung mit Aufhellungsgestein
- Gehweg / Schrammbord
- komb. Geh-/Radweg
- Bankette / Grünlächen

Baumstandort mit Baumscheibe (ca. 5.0 x 2.0 m) und Parker bei der Bauausführung auf Einfahrten und Versorgungsltg. abstimmen

- Rampenschwellensteine L=75 cm, Δh= 5 cm
- begrünte Haltestellenüberdachung
- Leuchtenstrandorte (gem. Planung Rheinenergie)
  - Raiffeisenstraße/Ramelshovener Straße
  - FGÜ
  - Baugebiete

Hochbordstein an Einfahrten mit 2 Absenkern auf 4.0 cm absenken

Detail:
Barrierefreies-Leitsystem
EASYCROSS 2.0

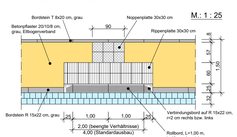

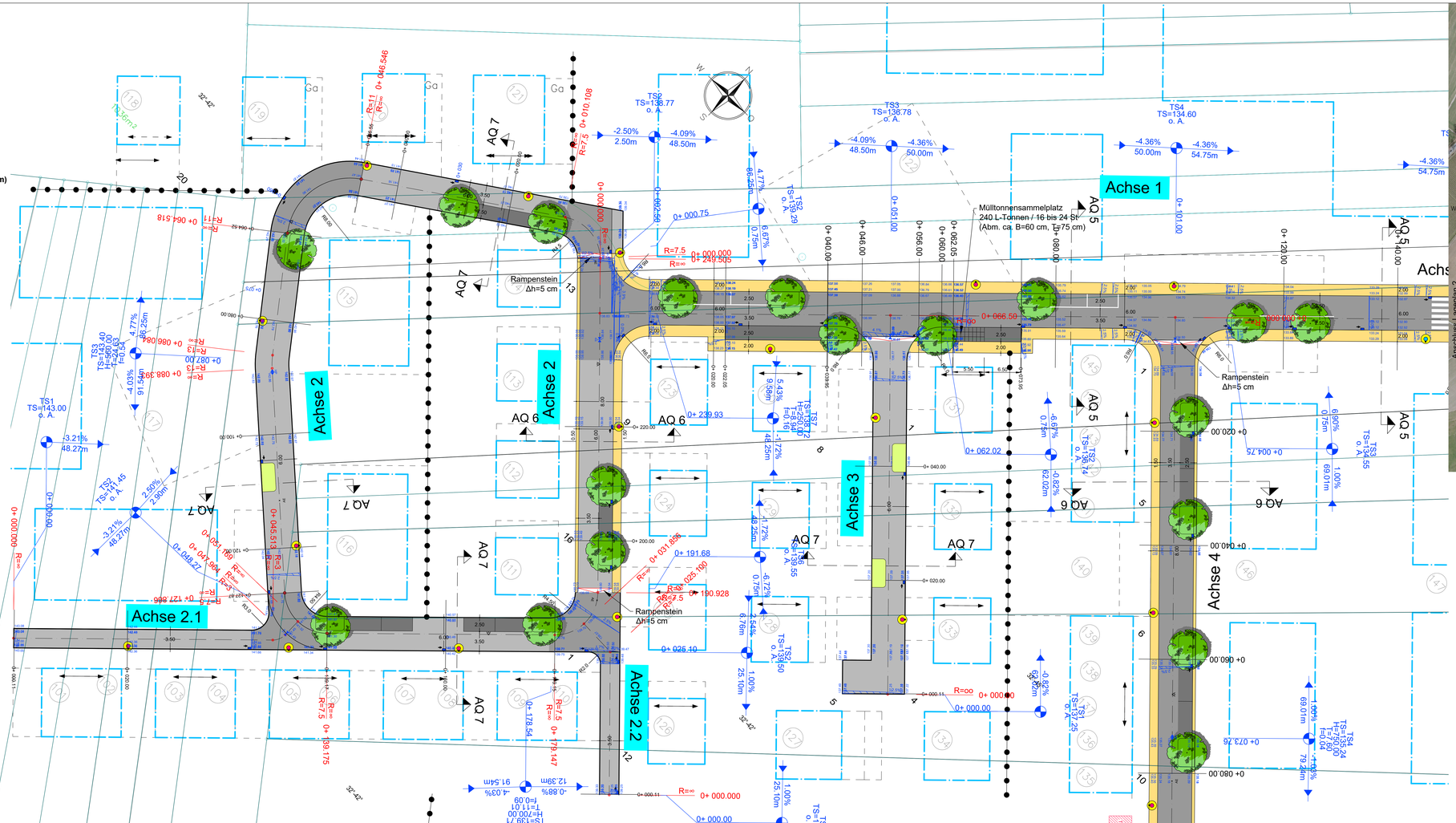

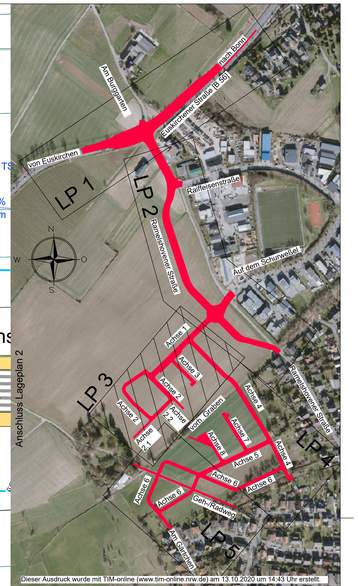

Nr.	Änderung, Art, Umfang, Ursache	Name/Datum

KOHLENBACH + SANDER
INHABER: VALLENDER · WOHLLEBEN GbR
BERATENDE INGENIEURE VBI DWA
ROCHUSSTRASSE 230-234, 53123 BONN - DUISDORF
TEL. (0228) 625896 u. 612606, FAX. (0228) 624230

Projekt-Nr.: 1425-20 ANL. 3, BL. 3

Gemeinde Alfter
Wirtschaftsförderung Alfter GmbH

Projekt: Bebauungsplan "Buschkauler Feld"
Ortsteil Witterschlick
Straßenplanung
- Entwurfs- und Ausführungsplanung -

Art des Plans: Lageplan 3
Achsen 1 bis 4

Maßstab: 1 : 250

gemess.:	bearb.: Wohlleben 16.11.2022	Zeichnungs-Nr.:
kartiert:	gezeich.: Gentgen	
gezeich.:	geprüft: Wohlleben	
geprüft:	gesehen:	Blattgr.: 1410 x 594

Plotdatum:01.07.2023